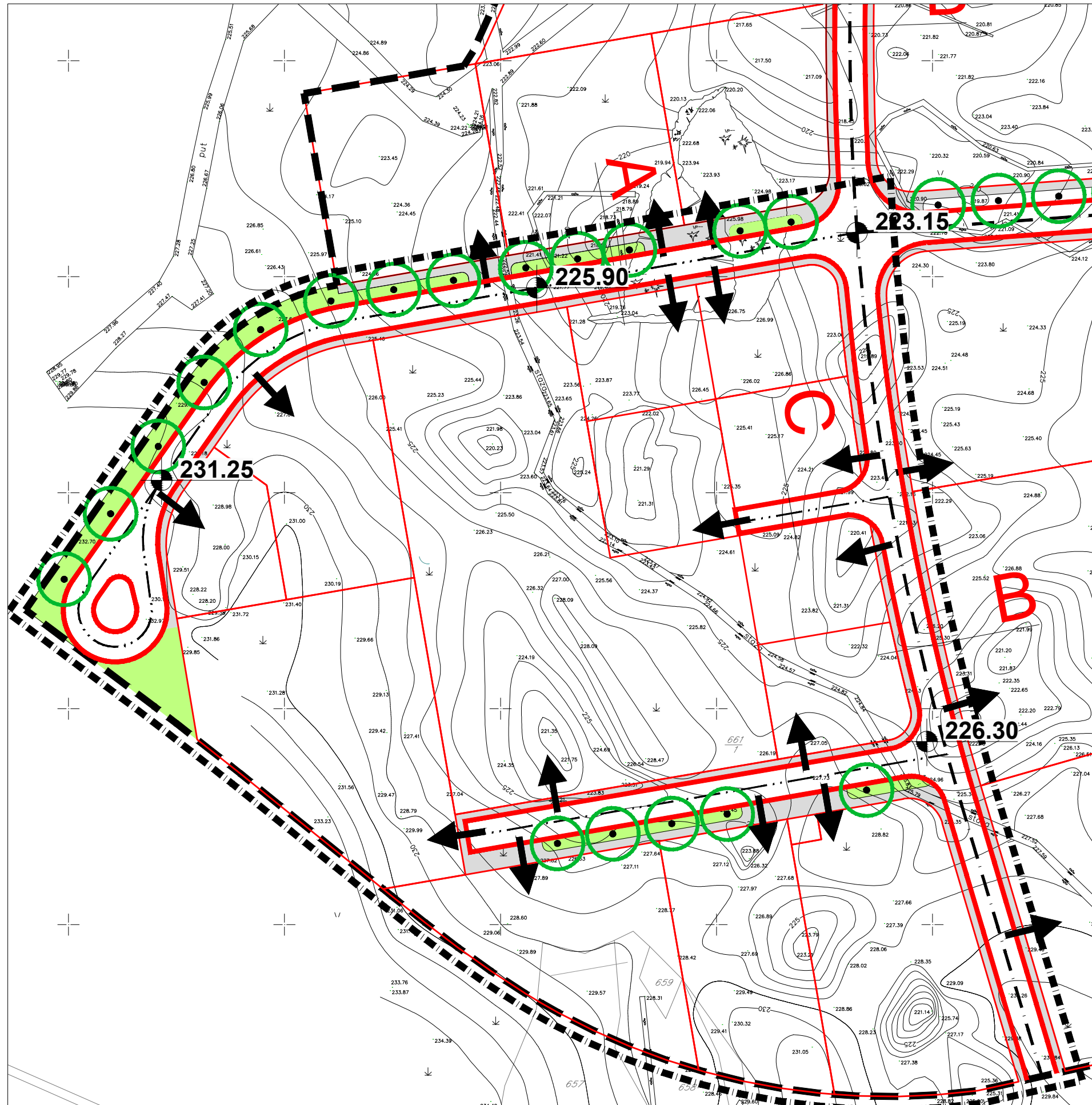


Urbanistički plan uređenja gospodarske zone Zadvarje

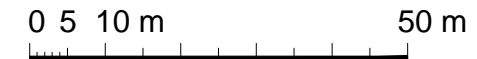
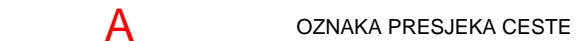
2.1.B. PROMET



LEGENDA



PROMETNE POVRŠINE



Županija:	SPLITSKO DALMATINSKA	
Općina:	ZADVARJE	
Naziv prostornog plana:	IZMJENE I DOPUNE URBANISTIČKOG PLANA UREĐENJA GOSPODARSKE ZONE ZADVARJE	
Naziv kartografskog prikaza:	PROMET	
Broj kartografskog prikaza:	2.1.B	Mjerilo kartografskog prikaza: 1:1000
Odluka o izradi izmjena i dopuna Urbanističkog plana uređenja Zadvarje	Odluka predstavničkog tijela o donošenju plana:	
"Službeni glasnik Općine Zadvarje", br. 4/19.	"Službeni glasnik Općine Zadvarje", br. 10/19.	
Javna rasprava (datum objave):	Javni uvid održan:	
"Večernji list" od 18. srpnja 2019.	22. srpnja do 30. srpnja 2019.	
Pečat tijela odgovornog za provođenje javne rasprave:	Odgovorna osoba za provođenje javne rasprave:	
	IVAN KRŽELJ, ing.el.	
Pravna osoba/tijelo koje je izradilo plan:	URBOS doo SPLIT Biro za prostorno planiranje, urbanizam i zaštitu okoliša	
Pečat pravne osobe/tijela koje je izradilo plan:	Odgovorna osoba:	
	GORDANA RADMAN, dipl.inž.arh.	
Odgovorni voditelj: Gordana Radman, dipl.ing.arh.;	Kordinatorator: Dr.sc. Zoran Radman	
Stručni tim u izradi plana:		
1. GORDANA RADMAN, dipl. inž. arh.	5. IVANA BUBIĆ, univ.spec.oec.	
2. MAJA MADIRACA, dipl. oec.	6. MISLAV MADIRACA, man. EU fondova	
3. Dr.sc.ZORAN RADMAN, znanstveni suradnik	7. _____	
4. LARISA BAČIĆ, dipl.ing.grad	8. _____	
Pečat predstavničkog tijela:	Predsjednik predstavničkog tijela:	
	Tonči Popović	
Istovjetnost ovog prostornog plana s izvornikom ovjerava:	Pečat nadležnog tijela:	
(ime, prezime i potpis)		