

# Urbanistički plan uređenja naselja Zadvarje (sa gospodarskom zonom)

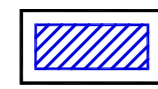
3. Uvjeti korištenja, uređenja i zaštite površina M 1:2000

3.2. Oblici korištenja i područja primjene planskih mjera zaštite

 granica obuhvata UPU-a

## Oblici korištenja

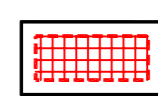
### Dovršeni dio naselja

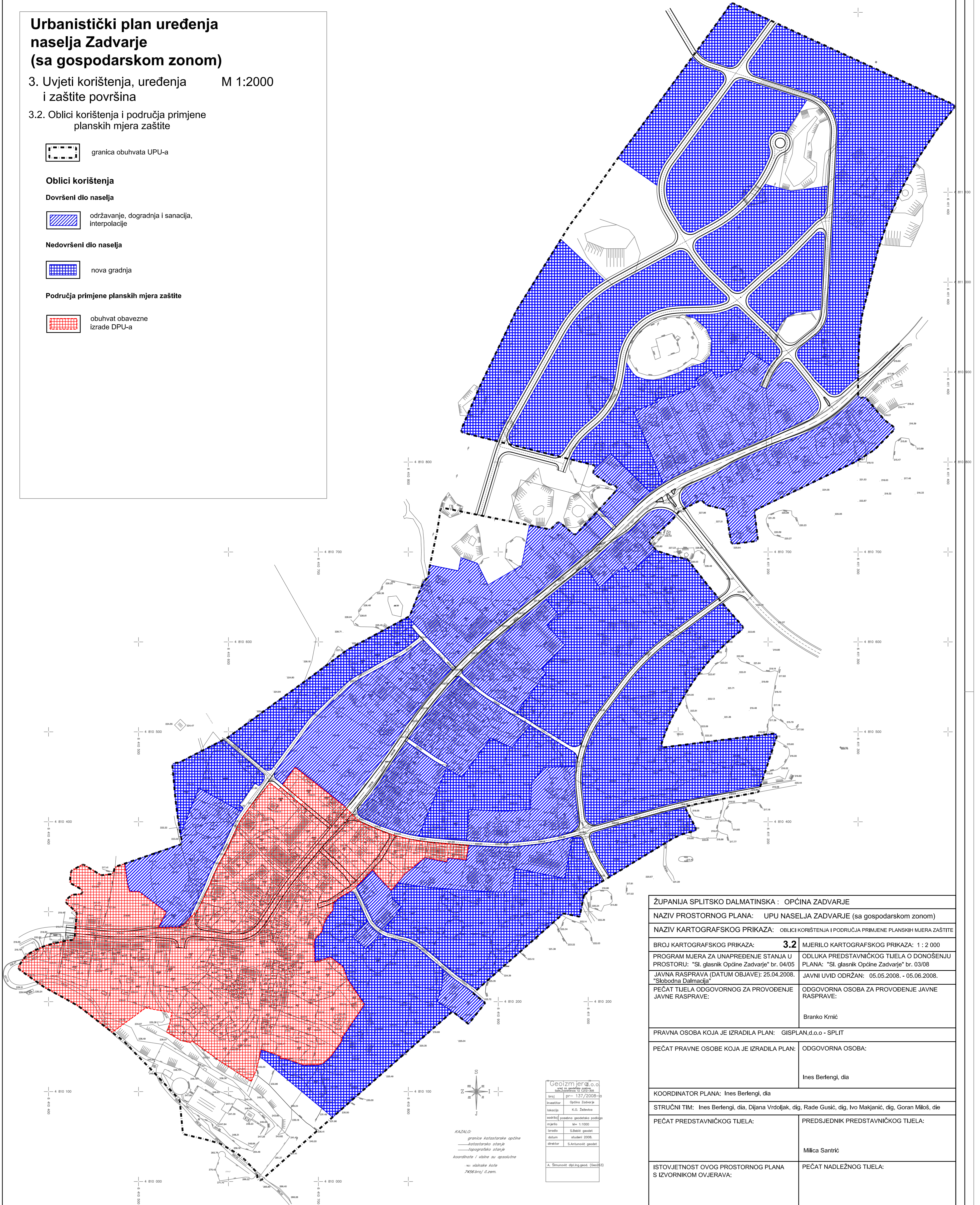
 održavanje, dogradnja i sanacija, interpolacije

### Nedovršeni dio naselja

 nova gradnja

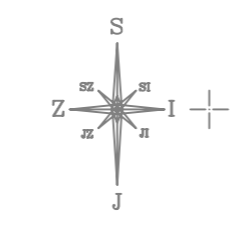
### Područja primjene planskih mjera zaštite

 obuhvat obavezne izrade DPU-a



|   |   |
|---|---|
| ŽUPANIJA SPLITSKO DALMATINSKA : OPĆINA ZADVARJE   |   |
| NAZIV PROSTORNOG PLANA: UPU NASELJA ZADVARJE (sa gospodarskom zonom)  |   |
| NAZIV KARTOGRAFSKOG PRIKAZA: OBLICI KORIŠTENJA I PODRUČJA PRIMJENE PLANSKIH MJERA ZAŠTITE                   |   |
| BRJ KARTOGRAFSKOG PRIKAZA: 3.2  | MJERILO KARTOGRAFSKOG PRIKAZA: 1 : 2 000  |
| PROGRAM MJERA ZA UNAPREĐENJE STANJA U PROSTORU: "Sl. glasnik Općine Zadvarje" br. 04/05                     | ODLUKA PREDSTAVNIČKOG TIJELA O DONOŠENJU PLANA: "Sl. glasnik Općine Zadvarje" br. 03/08 |
| JAVNA RASPRAVA (DATUM OBJAVE): 25.04.2008. "Slobodna Dalmacija"   | JAVNI UVID ODRŽAN: 05.05.2008. - 05.06.2008.  |
| PEČAT TIJELA ODGOVORNOG ZA PROVOĐENJE JAVNE RASPRAVE:   | ODGOVORNA OSOBA ZA PROVOĐENJE JAVNE RASPRAVE:<br>Branko Kričić                          |
| PRAVNA OSOBA KOJA JE IZRADILA PLAN: GISPLAN,d.o.o - SPLIT   |   |
| PEČAT PRAVNE OSOBE KOJA JE IZRADILA PLAN:   | ODGOVORNA OSOBA:<br>Ines Berfengi, dia  |
| KOORDINATOR PLANA: Ines Berfengi, dia   |   |
| STRUČNI TIM: Ines Berfengi, dia, Dijana Vrdoljak, dig, Rade Gusić, dig, Ivo Makjanić, dig, Goran Miloš, dia |   |
| PEČAT PREDSTAVNIČKOG TIJELA:  | PREDSDJENIK PREDSTAVNIČKOG TIJELA:<br>Milica Santrčić                                   |
| ISTOVJETNOST OVOG PROSTORNOG PLANA S IZVORNIKOM OVJERAVA:   | PEČAT NADLEŽNOG TIJELA:   |

|   |                            |
|---|----------------------------|
| Geoizmjera o.o.                                     |                            |
| POSREDOVANJE U PROMETU NEKRETNIM PRAVNIM PREDMETIMA |                            |
| broj:   | 137/2005-0                 |
| investitor:   | Općina Zadvarje            |
| lokacija:   | K.O. Zadvarje              |
| odgovoriti:   | posebno geodetsko podružje |
| mjerilo:  | M= 1:1000                  |
| trajalo:  | S.Šabić geodet             |
| datum:  | studeni 2006.              |
| direktor:   | S.Kuruncić geodet          |
| A. Šimunić dipl.ing.geod. (Geo3)                    |                            |



KAZALO:  
 — granica katastarske općine  
 — katastarsko stanje  
 — topografsko stanje  
 — koordinate i visine su apsolutne  
 — u: vilišne kote  
 1456 broj č.zem.