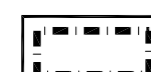
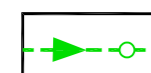

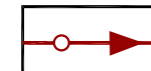

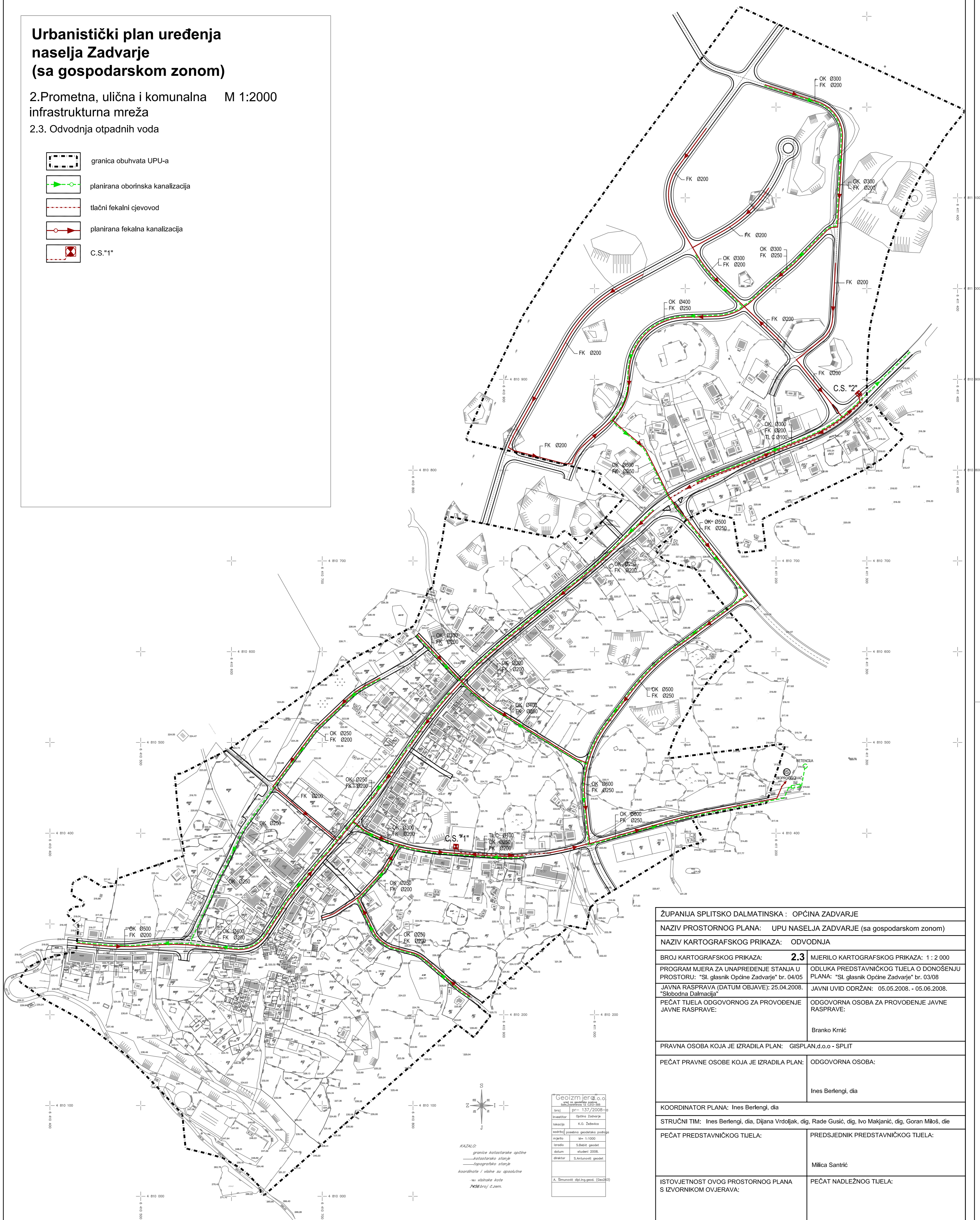


# Urbanistički plan uređenja naselja Zadvarje (sa gospodarskom zonom)

2. Prometna, ulična i komunalna M 1:2000  
infrastrukturna mreža

2.3. Odvodnja otpadnih voda

-  granica obuhvata UPU-a
-  planirana oborinska kanalizacija
-  tlačni fekalni cjevovod
-  planirana fekalna kanalizacija
-  C.S. "1"



ŽUPANIJA SPLITSKO DALMATINSKA : OPĆINA ZADVARJE	
NAZIV PROSTORNOG PLANA: UPU NASELJA ZADVARJE (sa gospodarskom zonom)	
NAZIV KARTOGRAFSKOG PRIKAZA: ODVODNJA	
BROJ KARTOGRAFSKOG PRIKAZA: <b>2.3</b>	MJERILO KARTOGRAFSKOG PRIKAZA: 1 : 2 000
PROGRAM MJERA ZA UNAPREĐENJE STANJA U PROSTORU: "Sl. glasnik Općine Zadvarje" br. 04/05	ODLUKA PREDSTAVNIČKOG TIJELA O DONOŠENJU PLANA: "Sl. glasnik Općine Zadvarje" br. 03/08
JAVNA RASPRAVA (DATUM OBJAVE): 25.04.2008. "Slobodna Dalmacija"	JAVNI UVID ODRŽAN: 05.05.2008. - 05.06.2008.
PEČAT TIJELA ODGOVORNOG ZA PROVOĐENJE JAVNE RASPRAVE:	ODGOVORNA OSOBA ZA PROVOĐENJE JAVNE RASPRAVE:  Branko Kričić
PRAVNA OSOBA KOJA JE IZRADILA PLAN: GISPLAN,d.o.o - SPLIT	
PEČAT PRAVNE OSOBE KOJA JE IZRADILA PLAN:	ODGOVORNA OSOBA:  Ines Berfengi, dia
KOORDINATOR PLANA: Ines Berfengi, dia	
STRUČNI TIM: Ines Berfengi, dia, Dijana Vrdoljak, dig, Rade Gusić, dig, Ivo Makjanić, dig, Goran Miloš, die	
PEČAT PREDSTAVNIČKOG TIJELA:	PREDSEDNIK PREDSTAVNIČKOG TIJELA:  Milica Santrčić
ISTOVJETNOST OVOG PROSTORNOG PLANA S IZVORNOM OVIJERAVOM:	PEČAT NADLEŽNOG TIJELA:

Geoizmjera.o.o.	POSREDOVANJE U PROMETU NEKRETNIM PRAVNIM PREDMETIMA
broj: 137/2005-0	
posjednik: Općina Zadvarje	
lokacija: K.O. Zetevski	
opis: posjednik posebnosti podloge	
mjerilo: M= 1:1000	
trajanje: 5.5.2005. godiš.	
datum: studeni 2006.	
direktor: S. Antunović, geodet	
A. Šimunić, dipl. ing. geod. (Geo3)	

KAZALO:  
 — granica katastarske općine  
 — katastarsko stanje  
 — topografsko stanje  
 koordinate i visine su apsolutne  
 — u vjerske karte  
 1456 broj 2. zem.