

# Urbanistički plan uređenja naselja Zadvarje (sa gospodarskom zonom)

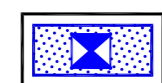
3. Uvjeti korištenja, uređenja i zaštite površina M 1:2000

3.1. Uvjeti zaštite

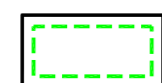
 granica obuhvata UPU-a

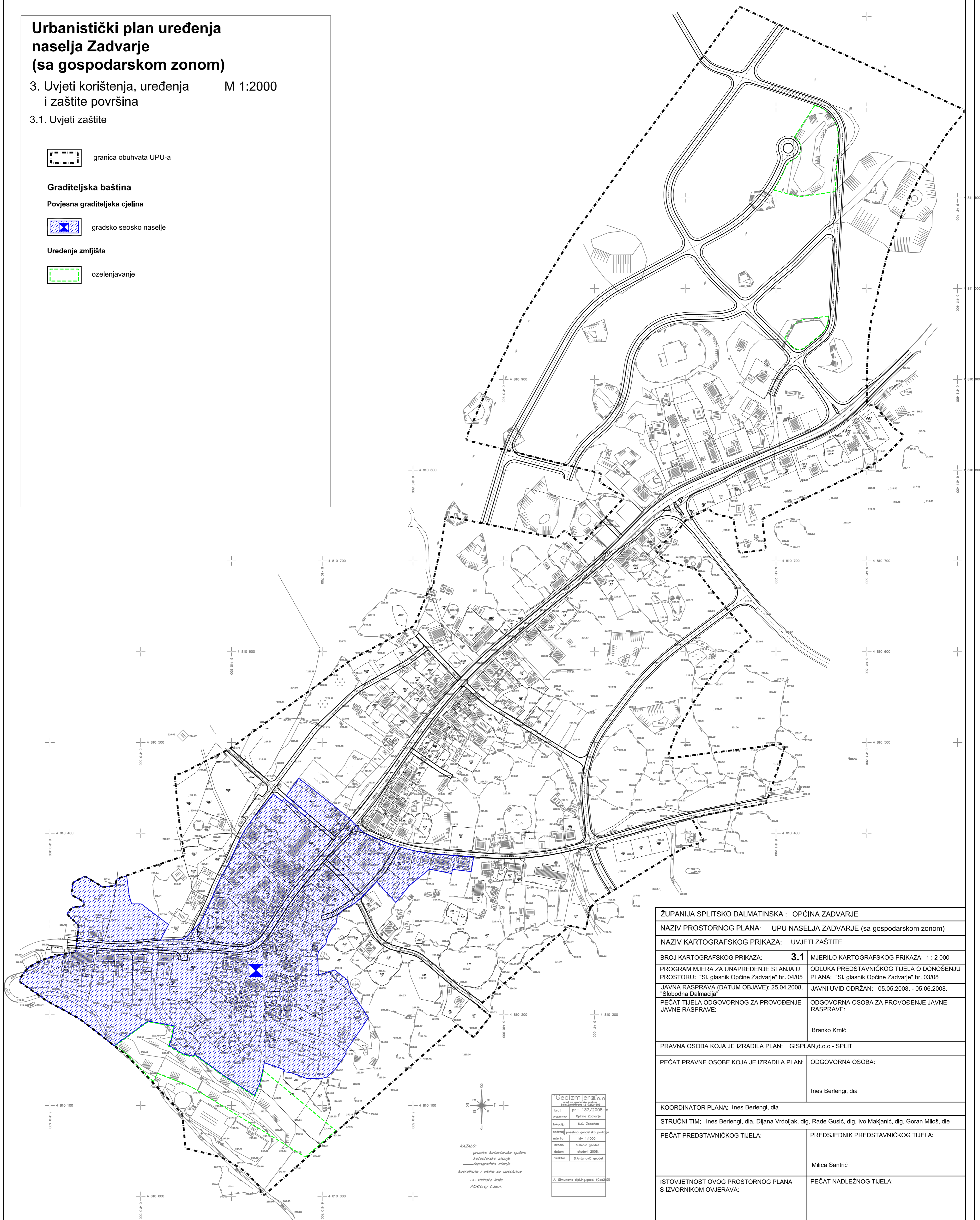
## Graditeljska baština

Povjesna graditeljska cjelina

 gradsko seosko naselje

## Uređenje zmljišta

 ozelenjavanje



ŽUPANIJA SPLITSKO DALMATINSKA : OPĆINA ZADVARJE	
NAZIV PROSTORNOG PLANA: UPU NASELJA ZADVARJE (sa gospodarskom zonom)	
NAZIV KARTOGRAFSKOG PRIKAZA: UVJETI ZAŠTITE	
BROJ KARTOGRAFSKOG PRIKAZA: <b>3.1</b> PROGRAM MJERA ZA UNAPREĐENJE STANJA U PROSTORU: "Sl. glasnik Općine Zadvarje" br. 04/05 JAVNA RASPRAVA (DATUM OBJAVE): 25.04.2008. "Slobodna Dalmacija" PEČAT TIJELA ODGOVORNOG ZA PROVOĐENJE JAVNE RASPRAVE:	MJERILO KARTOGRAFSKOG PRIKAZA: 1 : 2 000 ODLUKA PREDSTAVNIČKOG TIJELA O DONOŠENJU PLANA: "Sl. glasnik Općine Zadvarje" br. 03/08 JAVNI UVID ODRŽAN: 05.05.2008. - 05.06.2008. ODGOVORNA OSOBA ZA PROVOĐENJE JAVNE RASPRAVE:  Branko Kričić
PRAVNA OSOBA KOJA JE IZRADILA PLAN: GISPLAN,d.o.o - SPLIT	
PEČAT PRAVNE OSOBE KOJA JE IZRADILA PLAN: ODGOVORNA OSOBA:  Ines Berfengi, dia	
KOORDINATOR PLANA: Ines Berfengi, dia	
STRUČNI TIM: Ines Berfengi, dia, Dijana Vrđoljak, dig, Rade Gusić, dig, Ivo Makjanić, dig, Goran Miloš, die	
PEČAT PREDSTAVNIČKOG TIJELA:	PREDSEDNIK PREDSTAVNIČKOG TIJELA:  Milica Santrčić
ISTOVJETNOST OVOG PROSTORNOG PLANA S IZVORNIKOM OVJERAVA:	PEČAT NADLEŽNOG TIJELA:

Geoizmjera.o.o.	POSREDOVANJE U PROMETU NEKRETNIM PRAVNIM PREDMETIMA
broj: 137/2005-0	
investitor: Općina Zadvarje	
lokacija: K.O. Zetevsko	
sadržaj: posebno geodetsko podlogno mjerilo	M= 1:1000
trajalo: S.Bebić geodet	
datum: studeni 2006.	
direktor: S.Kurunović geodet	
A. Šimunić dipl.ing.geod. (Geo3)	

KAZALO:  
 — granica katastarske općine  
 — katastarsko stanje  
 — topografsko stanje  
 koordinate i visine su apsolutne  
 — visinske note  
 1456 (broj) č.zem.